



6672

ДЕРЖГЕОКАДАСТР
Головне управління Держгеокадастру у Хмельницькій області

НАКАЗ

м. Хмельницький

21 вересня 2018
Про внесення змін до наказу
Головного управління
від 06 червня 2018 р.
№ 22-3364-СГ

22-6441-СГ

Відповідно до статей 15¹, 117, 122 Земельного кодексу України, розпорядження Кабінету Міністрів України «Питання передачі земельних ділянок сільськогосподарського призначення державної власності у комунальну власність об'єднаних територіальних громад» від 31.01.2018 №60-р, наказу Державної служби України з питань геодезії, картографії та кадастру «Про проведення інвентаризації земель сільськогосподарського призначення державної власності» від 15.03.2018 №45, Положення про Головне управління Держгеокадастру у Хмельницькій області, затвердженого наказом Державної служби України з питань геодезії, картографії та кадастру від 17 листопада 2016 року № 308, зареєстрованого в реєстрі від 22.11.2016 № 16731050004014525, враховуючи клопотання Баламутівської сільської ради об'єднаної територіальної громади Ярмолинецького району Хмельницької області вих. № 580 від 13.08.2018 року.

НАКАЗУЮ:

1. Внести зміни до наказу Головного управління Держгеокадастру у Хмельницькій області від 06 червня 2018 р. № 22-3364-СГ «Про передачу земельних ділянок державної власності у комунальну» виклавши наказ в наступній редакції:

«1. Передати Баламутівській сільській раді Баламутівської сільської об'єднаної територіальної громади Ярмолинецького району Хмельницької області у комунальну власність земельні ділянки сільськогосподарського призначення державної власності загальною площею 1150,8166га, які розташовані (за межами населених пунктів) на території Баламутівської сільської об'єднаної територіальної громади Ярмолинецького району Хмельницької області, згідно додатку.

2. Право власності на земельні ділянки виникає з моменту державної реєстрації цього права та оформлюється відповідно до Закону України «Про державну реєстрацію речових прав на нерухоме майно та їх обтяжень».

3. Контроль за виконанням цього наказу залишаю за собою.

Начальник

22 6441 СГ від 21 09 2018

В. ВАСИЛЕНКО


Додаток до наказу Головного управління
Держгеокадастру у Хмельницькій області
від «06» ~~серпня~~ 2018 року № 22-3364-СГ
в редакції наказу від «11» ~~вересня~~ 2018 року

**Перелік земельних ділянок
сільськогосподарського призначення державної власності,
які передаються у комунальну власність
Баламутівській сільській раді об'єднаної територіальної громади
Яролинецького району Хмельницької області**

№	Кадастровий номер	Площа, га	Цільове призначення
1	6825880800:03:016:0837	2,0000	01.03 для ведення особистого селянського господарства
2	6825884000:04:011:0237	2,0000	01.03 для ведення особистого селянського господарства
3	6825880800:03:030:0633	2,0000	01.03 для ведення особистого селянського господарства
4	6825880800:03:016:0238	0,9050	01.03 для ведення особистого селянського господарства
5	6825882600:03:012:0072	2,0000	01.03 для ведення особистого селянського господарства
6	6825882600:03:012:0074	2,0000	01.03 для ведення особистого селянського господарства
7	6825882600:03:012:0073	2,0000	01.03 для ведення особистого селянського господарства
8	6825882600:03:012:0071	1,8696	01.03 для ведення особистого селянського господарства
9	6825884000:04:015:0122	29,7829	01.02 для ведення фермерського господарства
10	6825884000:04:027:0001	4,7717	01.02 для ведення фермерського господарства
11	6825884000:04:011:0096	21,8100	01.02 для ведення фермерського господарства
12	6825884000:04:011:0095	22,5491	01.02 для ведення фермерського господарства
13	6825884000:04:011:0097	29,4994	01.02 для ведення фермерського господарства
14	6825884000:04:004:0065	21,0000	01.02 для ведення фермерського господарства
15	6825884000:04:026:0001	11,0000	01.01 для ведення товарного сільськогосподарського виробництва
16	6825880800:03:018:0001	47,8723	01.02 для ведення фермерського господарства
17	6825884000:04:049:0061	19,4616	01.02 для ведення фермерського господарства
18	6825880800:03:024:0004	81,5377	01.08 для сінокошіння та випасання худоби


19	6825882600:03:025:0003	30,0000	01.02 для ведення фермерського господарства
20	6825884000:04:045:0010	23,4057	01.01 для ведення товарного сільськогосподарського виробництва
21	6825880800:03:007:0053	23,2138	01.01 для ведення товарного сільськогосподарського виробництва
22	6825880800:03:018:0034	21,7000	01.02 для ведення фермерського господарства
23	6825880800:03:019:0066	23,6858	01.02 для ведення фермерського господарства
24	6825880800:03:018:0002	50,0000	01.02 для ведення фермерського господарства
25	6825884000:04:001:0003	13,4422	01.08 для сінокосіння та випасання худоби
26	6825884000:04:001:0002	76,0000	01.08 для сінокосіння та випасання худоби
27	6825884000:04:052:0035	0,4720	16.00, землі запасу
28	6825884000:04:052:0036	12,7126	16.00, землі запасу
29	6825884000:04:051:0074	14,7170	16.00, землі запасу
30	6825884000:04:047:0003	2,2119	16.00, землі запасу
31	6825884000:04:047:0004	2,3738	16.00, землі запасу
32	6825884000:04:045:0011	6,1663	16.00, землі запасу
33	6825884000:04:045:0012	2,6211	16.00, землі запасу
34	6825884000:04:043:0011	33,4231	16.00, землі запасу
35	6825884000:04:037:0019	5,8923	16.00, землі запасу
36	6825884000:04:036:0002	11,0874	16.00, землі запасу
37	6825884000:04:034:0031	4,0311	16.00, землі запасу
38	6825884000:04:031:0001	3,6687	16.00, землі запасу
39	6825884000:04:034:0030	7,0254	16.00, землі запасу
40	6825884000:04:025:0001	11,9536	16.00, землі запасу
41	6825884000:04:021:0003	2,9592	16.00, землі запасу
42	6825884000:04:021:0004	33,2242	16.00, землі запасу
43	6825884000:04:015:0130	2,8440	16.00, землі запасу
44	6825884000:04:015:0129	17,2085	16.00, землі запасу
45	6825884000:04:013:0006	3,9336	16.00, землі запасу
46	6825884000:04:002:0234	1,1015	16.00, землі запасу

27 5441 СГ від 21 09 2018




76	6825882600:03:020:0001	31,0079	16.00, землі запасу
77	6825882600:03:016:0005	1,3760	16.00, землі запасу
78	6825882600:03:016:0006	12,3067	16.00, землі запасу
79	6825882600:03:018:0062	18,3842	16.00, землі запасу
80	6825882600:03:018:0063	0,4358	16.00, землі запасу
81	6825882600:03:018:0064	0,3569	16.00, землі запасу
82	6825882600:03:018:0065	0,6955	16.00, землі запасу
83	6825882600:03:018:0066	0,3905	16.00, землі запасу
84	6825882600:03:018:0061	0,6532	16.00, землі запасу
85	6825882600:03:018:0060	0,1321	16.00, землі запасу
86	6825882600:03:018:0059	0,2385	16.00, землі запасу
87	6825882600:03:018:0058	0,2918	16.00, землі запасу
88	6825882600:03:013:0001	3,2460	16.00, землі запасу
89	6825882600:03:012:0078	0,0683	16.00, землі запасу
90	6825882600:03:012:0077	0,2964	16.00, землі запасу
91	6825882600:03:012:0076	0,2031	16.00, землі запасу
92	6825882600:03:012:0075	3,5990	16.00, землі запасу
93	6825882600:03:010:0002	0,8957	16.00, землі запасу
94	6825882600:03:008:0028	0,4072	16.00, землі запасу
95	6825882600:03:008:0027	0,2819	16.00, землі запасу
96	6825882600:03:007:0056	0,4518	16.00, землі запасу
97	6825882600:03:004:0028	5,3646	16.00, землі запасу
98	6825880800:03:023:0133	0,7902	16.00, землі запасу
99	6825880800:03:023:0134	6,0063	16.00, землі запасу
100	6825880800:03:023:0132	1,3373	16.00, землі запасу
101	6825880800:03:021:0004	0,9272	16.00, землі запасу
102	6825880800:03:021:0005	14,8077	16.00, землі запасу
103	6825880800:03:021:0003	2,3607	16.00, землі запасу
104	6825880800:03:019:0056	1,8928	16.00, землі запасу

22 6441 СГ від 21 09 2018



47	6825884000:04:013:0007	47,4615	16.00, землі запасу
48	6825884000:04:012:0006	2,6652	16.00, землі запасу
49	6825884000:04:011:0126	0,5476	16.00, землі запасу
50	6825884000:04:011:0127	1,7858	16.00, землі запасу
51	6825884000:04:009:0015	27,0379	16.00, землі запасу
52	6825884000:04:003:0006	2,0224	16.00, землі запасу
53	6825884000:04:003:0007	4,0581	16.00, землі запасу
54	6825884000:04:003:0009	1,4644	16.00, землі запасу
55	6825884000:04:004:0076	3,2699	16.00, землі запасу
56	6825884000:04:003:0010	5,5346	16.00, землі запасу
57	6825884000:04:002:0235	14,5708	16.00, землі запасу
58	6825882600:03:035:0024	3,0854	16.00, землі запасу
59	6825882600:03:032:0037	1,4210	16.00, землі запасу
60	6825882600:03:032:0039	14,9874	16.00, землі запасу
61	6825882600:03:031:0087	10,8611	16.00, землі запасу
62	6825882600:03:031:0090	1,1879	16.00, землі запасу
63	6825882600:03:031:0088	8,5765	16.00, землі запасу
64	6825882600:03:031:0089	1,7023	16.00, землі запасу
65	6825882600:03:028:0014	1,4201	16.00, землі запасу
66	6825882600:03:026:0001	1,2010	16.00, землі запасу
67	6825882600:03:024:0001	0,7485	16.00, землі запасу
68	6825882600:03:024:0002	7,5695	16.00, землі запасу
69	6825882600:03:023:0001	7,3256	16.00, землі запасу
70	6825882600:03:022:0066	0,8627	16.00, землі запасу
71	6825882600:03:022:0067	0,5808	16.00, землі запасу
72	6825882600:03:022:0068	0,6366	16.00, землі запасу
73	6825882600:03:021:0118	5,3061	16.00, землі запасу
74	6825882600:03:021:0119	0,2190	16.00, землі запасу
75	6825882600:03:021:0120	0,8197	16.00, землі запасу



105	6825880800:03:018:0004	4,9099	16.00, землі запасу
106	6825880800:03:017:0009	1,3281	16.00, землі запасу
107	6825880800:03:017:0010	0,8430	16.00, землі запасу
108	6825880800:03:016:0240	1,5643	16.00, землі запасу
109	6825880800:03:016:0239	3,4851	16.00, землі запасу
110	6825880800:03:012:0020	0,5407	16.00, землі запасу
111	6825880800:03:009:0080	1,1710	16.00, землі запасу
112	6825880800:03:009:0079	0,6381	16.00, землі запасу
113	6825880800:03:009:0078	3,0009	16.00, землі запасу
114	6825880800:03:009:0077	0,9555	16.00, землі запасу
115	6825880800:03:009:0076	2,1293	16.00, землі запасу
116	6825880800:03:007:0086	1,1540	16.00, землі запасу
117	6825880800:03:007:0085	0,9710	16.00, землі запасу
118	6825880800:03:007:0084	25,9770	16.00, землі запасу
119	6825880800:03:005:0157	0,4125	16.00, землі запасу
120	6825880800:03:005:0156	3,2037	16.00, землі запасу
121	6825880800:03:002:0104	1,0896	16.00, землі запасу
122	6825880800:03:002:0103	0,9381	16.00, землі запасу
123	6825884000:04:003:0008	1,7748	16.00, землі запасу
124	6825880800:03:012:0019	6,7045	16.00, землі запасу
125	6825880800:03:001:0013	18,2479	16.00, землі запасу
126	6825884000:04:015:0121	18,6917	01.02 для ведення фермерського господарства
127	6825884000:04:012:0005	10,3035	01.02 для ведення фермерського господарства
128	6825884000:04:015:0120	7,5136	01.02 для ведення фермерського господарства
Всього по Баламутівській ОТГ		1150,8166	

х

22-6441-СГ від 21.09.2018

