



ДЕРЖГЕОКАДАСТР
Головне управління Держгеокадастру у Хмельницькій області

НАКАЗ

м. Хмельницький

13 вересня 2018

22-6196-СГ

Про передачу земельних ділянок
державної власності у
комунальну власність

Відповідно до статей 15¹, 117, 122 Земельного кодексу України, розпорядження Кабінету Міністрів України «Питання передачі земельних ділянок сільськогосподарського призначення державної власності у комунальну власність об'єднаних територіальних громад» від 31.01.2018 №60-р, наказу Державної служби України з питань геодезії, картографії та кадастру «Про проведення інвентаризації земель сільськогосподарського призначення державної власності» від 15.03.2018 №45, Положення про Головне управління Держгеокадастру у Хмельницькій області, затвердженого наказом Державної служби України з питань геодезії, картографії та кадастру від 17 листопада 2016 року № 308, зареєстрованого в реєстрі від 22.11.2016 № 16731050004014525, враховуючи клопотання Староушицької селищної ради об'єднаної територіальної громади Кам'янець-Подільського району Хмельницької області вих. № 408/03-04/04-04 від 04.05.2018 року та № 575 від 23.07.2018 року.


НАКАЗУЮ:

1. Передати Староушицькій селищній раді Староушицької селищної об'єднаної територіальної громади Кам'янець-Подільського району Хмельницької області у комунальну власність земельні ділянки сільськогосподарського призначення державної власності загальною площею 133,2250 га, які розташовані (за межами населених пунктів) на території Староушицької селищної об'єднаної територіальної громади Кам'янець-Подільського району Хмельницької області, згідно додатку.

2. Право власності на земельні ділянки виникає з моменту державної реєстрації цього права та оформлюється відповідно до Закону України «Про державну реєстрацію речових прав на нерухоме майно та їх обтяжень».


3. Контроль за виконанням цього наказу залишаю за собою.

Начальник



В. ВАСИЛЕНКО

22-6196-СГ від 13.09.2018




Додаток до наказу Головного управління Держгеокадастру у Хмельницькій області від «13» 09 2018 року № 22-6196-С.

Перелік земельних ділянок сільськогосподарського призначення державної власності, які передаються у комунальну власність Староушицькій селищній раді об'єднаної територіальної громади Кам'янець-Подільського району Хмельницької області

№	Кадастровий номер	Площа, га	Цільове призначення
1	6822455800:03:003:0177	2,9922	Цільове призначення
2	6822481500:03:013:0012	0,6000	16.00, землі запасу
3	6822481500:03:006:0183	2,0000	16.00, землі запасу
4	6822481500:03:024:0022	1,9431	16.00, землі запасу
5	6822481500:03:013:0011	0,6822	16.00, землі запасу
6	6822481500:06:003:0228	1,3193	16.00, землі запасу
7	6822455800:03:003:0176	0,5661	16.00, землі запасу
8	6822455800:04:002:0163	1,1321	16.00, землі запасу
9	6822455800:05:004:0282	2,0000	16.00, землі запасу
10	6822455800:05:004:0283	2,0000	01.03 Для ведення особистого селянського господарства
11	6822455800:05:004:0284	2,0000	01.03 Для ведення особистого селянського господарства
12	6822455800:05:004:0285	2,0000	01.03 Для ведення особистого селянського господарства
13	6822455800:05:004:0286	0,5091	01.03 Для ведення особистого селянського господарства
14	6822455800:05:004:0287	2,0000	16.00, землі запасу
15	6822455800:05:004:0288	1,2336	01.03 Для ведення особистого селянського господарства
16	6822455800:05:004:0289	2,0000	16.00, землі запасу
17	6822455800:05:004:0290	0,9844	01.03 Для ведення особистого селянського господарства
18	6822455800:05:004:0291	2,0000	16.00, землі запасу
19	6822455800:05:004:0292	2,0000	01.03 Для ведення особистого селянського господарства
20	6822455800:05:004:0293	2,0000	01.03 Для ведення особистого селянського господарства
21	6822455800:05:004:0294	2,0000	01.03 Для ведення особистого селянського господарства

22.6196-СГ від 13.09.2018



49	6822455800:04:002:0048	2,0000	01.03 Для ведення особистого селянського господарства
50	6822455800:04:002:0049	2,0000	01.03 Для ведення особистого селянського господарства
51	6822455800:04:002:0050	2,0000	01.03 Для ведення особистого селянського господарства
52	6822455800:04:002:0051	2,0000	01.03 Для ведення особистого селянського господарства
53	6822455800:04:002:0052	2,0000	01.03 Для ведення особистого селянського господарства
54	6822455800:04:002:0053	2,0000	01.03 Для ведення особистого селянського господарства
55	6822455800:04:002:0054	2,0000	01.03 Для ведення особистого селянського господарства
56	6822455800:04:002:0055	2,0000	01.03 Для ведення особистого селянського господарства
57	6822455800:04:002:0056	2,0000	01.03 Для ведення особистого селянського господарства
58	6822455800:04:002:0057	2,0000	01.03 Для ведення особистого селянського господарства
59	6822455800:04:002:0059	2,0000	01.03 Для ведення особистого селянського господарства
60	6822455800:04:002:0060	2,0000	01.03 Для ведення особистого селянського господарства
61	6822455800:04:002:0061	2,0000	01.03 Для ведення особистого селянського господарства
62	6822455800:04:002:0062	2,0000	01.03 Для ведення особистого селянського господарства
63	6822455800:04:002:0063	2,0000	01.03 Для ведення особистого селянського господарства
64	6822455800:04:002:0064	2,0000	01.03 Для ведення особистого селянського господарства
65	6822455800:04:002:0065	2,0000	01.03 Для ведення особистого селянського господарства
66	6822455800:04:002:0066	2,0000	01.03 Для ведення особистого селянського господарства
67	6822455800:04:002:0067	2,0000	01.03 Для ведення особистого селянського господарства
68	6822455800:04:002:0068	2,0000	01.03 Для ведення особистого селянського господарства
69	6822455800:05:006:0010	8,2020	01.02 для ведення фермерського господарства
Всього по Староушицькій ОТГ		133,2250	x

22-6196-СГ від 13.09.2018

